

# Place de l'Erdronnière

Résultats de la consultation

Direction du Dialogue Citoyen et de la Communication  
Nantes Métropole, Pôle Loire-Sèvre-Vignoble

# Contexte et objectifs

---

## 1. Contexte

Suite à une sollicitation de riverains de la Place de l'Erdronnière pour une requalification de la place, la Ville de Rezé, communément avec Nantes Métropole a souhaité lancer une consultation auprès des riverains afin de connaître l'usage quotidien des riverains de cette place.

Le périmètre de la consultation concernait la Place de l'Erdronnière, la rue Julien Marchais, la rue de l'Erdronnière, la rue de la Commune de 1871.

## 2. Objectifs

- Connaître les usages quotidiens des riverains sur la place.
- Evaluer les attentes quant à une requalification.

# Quelques chiffres de la consultation

---

## 1. Périmètre de la consultation:

- Place de l'Erdronnière/ Rue Julien Marchais/ Rue de l'Erdronnière / Rue de la Commune de 1871 (du 47 au 7 et du 34 au 12 de la rue)

⇒ 120 courriers boîtés

Remarque: Le boîtage sur certains immeubles n'a pu être effectué faute de pass d'accès.

## 2. Retour enquête:

⇒ 65 réponses au questionnaire:

- 5 retours papier
- 60 retours en ligne

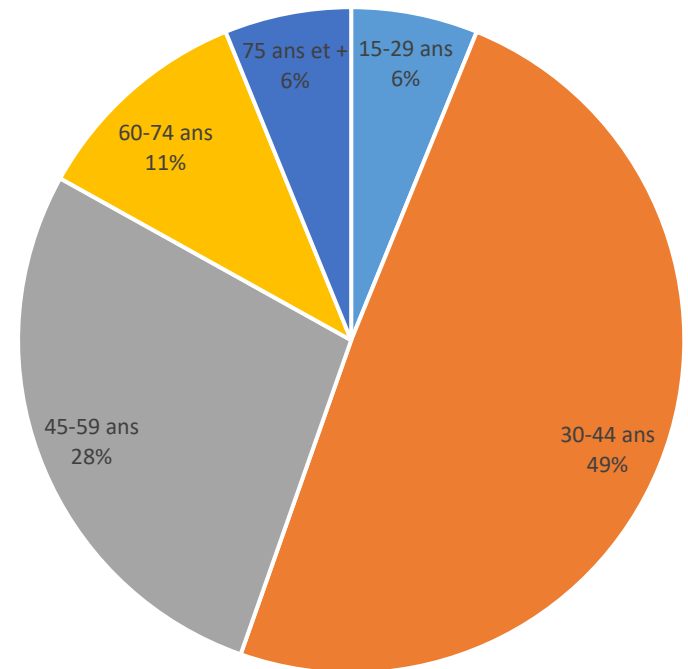
Remarque : 2 questionnaires nous sont parvenus hors délais et n'ont donc pu être traités.

# Analyse de l'enquête

## Genre et âge

Genre	Nombre
autre	1
femme	39
homme	25
Total général	65

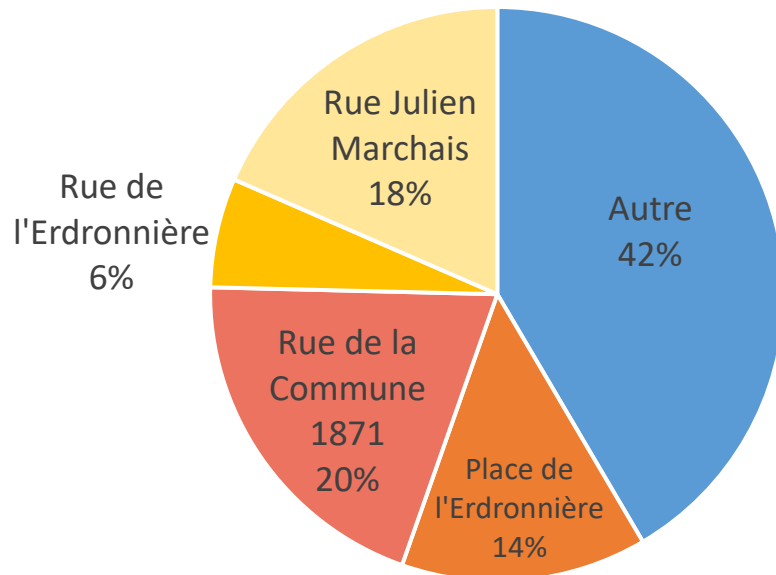
Tranches d'âge	Nombre
15-29 ans	4
30-44 ans	32
45-59 ans	18
60-74 ans	7
75 ans et +	4
Total général	65



# Analyse de l'enquête (suite)

## Domicile

Quelle rue?	Nombre
Autre	27
Place de l'Erdronnière	9
Rue de la Commune 1871	13
Rue de l'Erdronnière	4
Rue Julien Marchais	12
Total général	65



Quelle rue?	Nombre
59 avenue de la Libération	1
alsace lorraine	1
Ami d'habitants	1
Avenue de la liberation	2
Felix faure	1
Maurice Garand	1
Nantes	1
Place des Martyrs de la Resistance	1
Place des Martyrs de la Résistance	1
Place Sépard	1
Quartier Saint Paul	1
Rue Alsace lorraine	3
Rue felix faure	1
rue Henri Barbusse	1
Rue Maurice Garand	2
Rue Mauvoisins	1
Rue militante	2
Total général	22

# Analyse de l'enquête (suite)

## Usages de la place

Lieu de stationnement	16
Lieu de passage	53
Lieu de dépôt de déchets	8
Espace de jeux (ex : ballon, mölkky, pétanque...)	14
Lieu de rendez-vous	25
Aucun	3
Autre	10

Vous vous stationnez :	
tous les jours	3
au moins 1 fois par semaine	6
lorsque vous ne pouvez pas vous stationner ailleurs	7

Ce lieu de passage vous sert	Nombre
autre	6
pour un raccourci via la venelle	17
pour vous rendre chez un professionnel (ex : médecin)	1
pour vous rendre chez vous ou chez des amis, famille...	22
pour vous rendre dans un commerce de proximité	7

### Si autre, précisez :

Ce passage me sert égale pour aller dans un commerce  
lieu de rencontre spontané  
Lieu d'arrêt minute quand je me fais déposer chez moi en voiture  
lieu de passage pour entrer dans mon garage  
Lieu de vie (x2)

# Analyse de l'enquête (suite)

## Mobilité et stationnement

Quel moyen de déplacement utilisez-vous principalement?	Nombre
Marche à pied	28
Scooter, moto	1
Transports en commun	7
Vélo	23
Voiture	6
Total général	65

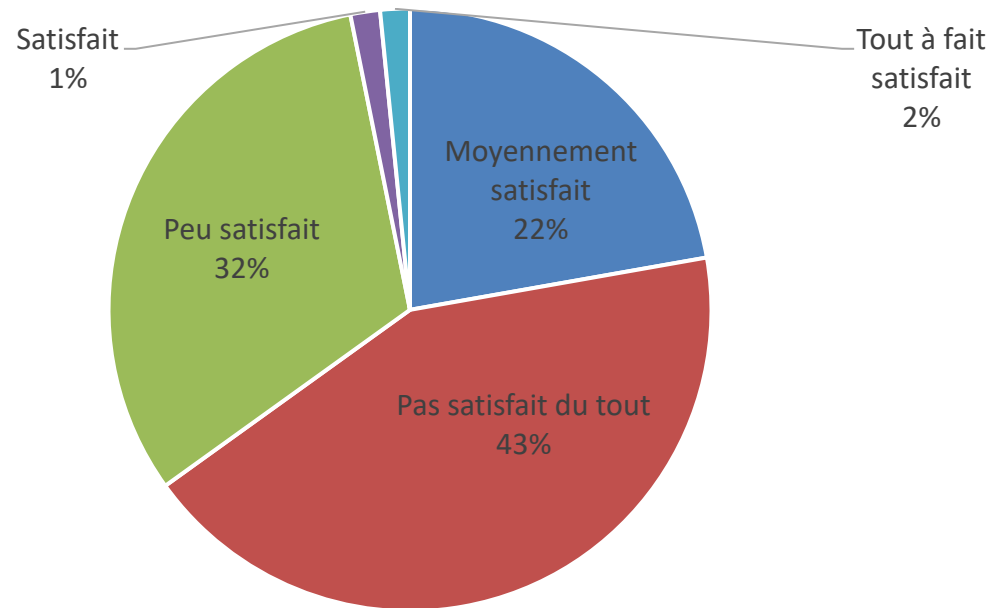
Quel véhicules possédez-vous?	
Voiture	37
Vélo	21
Moto	
Scooter	
Autre	3

Où stationnez-vous le véhicule que vous utilisez le plus fréquemment?	Nombre
Chez vous	23
Dans la rue	23
Je n'ai pas de véhicule	14
Sur un parking (ex : 8 mai)	4
Total général	64

# Analyse de l'enquête (suite)

---

## Satisfaction de la place (63 répondants)





# Analyse de l'enquête (suite)

---

Si la place devait se transformer (64 répondants)

Par ordre du nombre de réponses obtenues:

N°1: végétaliser la place (x54)

N°2: rendre la place conviviale (x30)

N°3: rendre la place plus propre (x25)

N°4 : créer une aire de jeux pour les enfants (x14)

N°5 : qualité du revêtement (x13)

N°6 : relative au stationnement (x7)